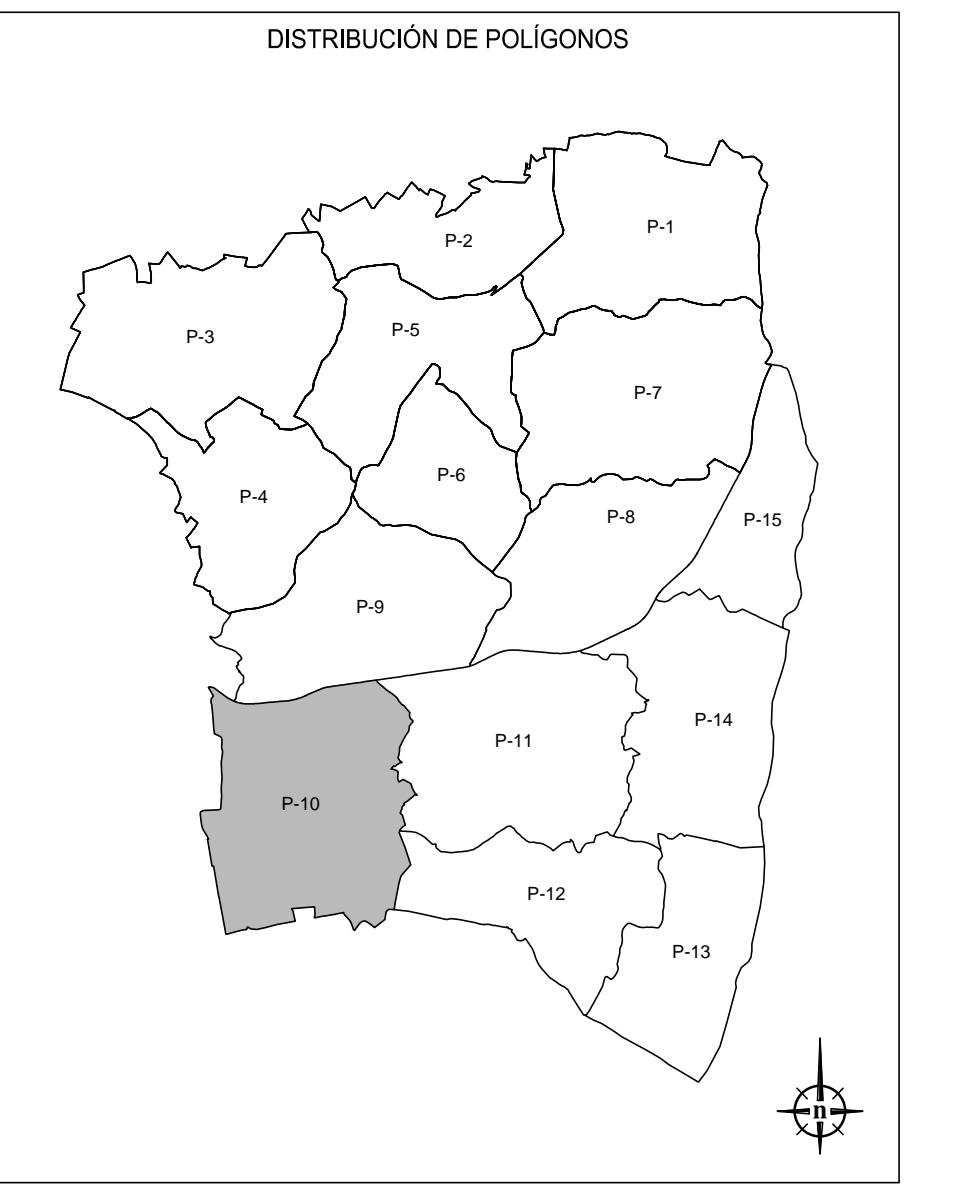

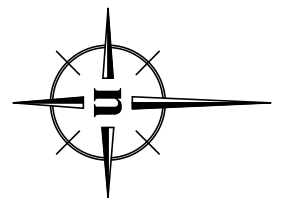


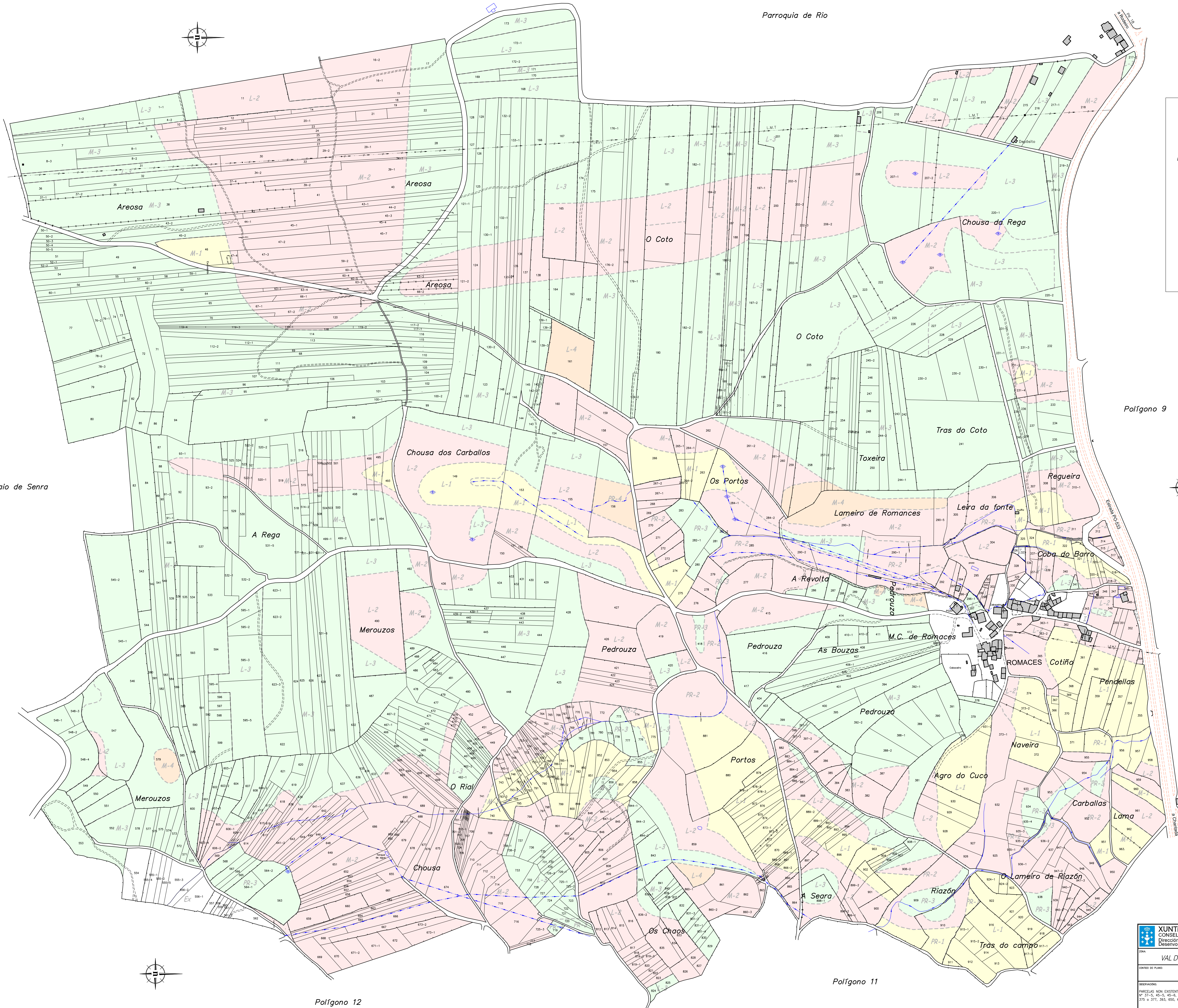
Parroquia de Rio



Polígono 9

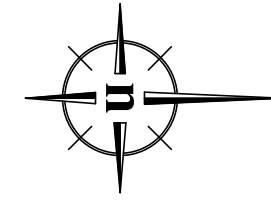


Parroquia de San Paio de Senra



| | | | |
|---|--|---|--|
| XUNTA DE GALICIA CONSELLERÍA DO MEDIO RURAL Dirección Xeral de Desenvolvemento Rural | | PROXECTO COFINANCIADO UNAN 57,58% CON FONDOS FEDER 2007 - 2013 SERVIZO DE INFRAESTRUTURAS AGRARIAS | |
| VAL DE CAMBA (RODEIRO-PONTEVEDRA) | | | |
| CONTROL DO PLANO BASES DEFINITIVAS | | ESCALA: 1:2000 | |
| PARCELAS NON EXISTENTES: Nº 37-5, 45-5, 45-6, 47-1, 60-6, 206-1, 353, 351 o 335, 342, 375 o 377, 363, 650, 661-2, 663, 664, 667 | | DATA: NOVEMBRO 2011 © Servizo Rexional | |
| 10 | | XE: MARIANO, PABLO GARCÍA | |

Polígono 12



Polígono 11